

Flurstücke



Flurstücke

Gebäude



Hauptgebäude

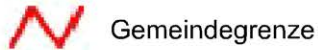


Nebengebäude

Gemeinde- / Gemarkungsgrenze



Gemarkungsgrenze



Gemeindegrenze

Flächennutzungsplan



Gemischte Bauflächen



Flächen für Ver- und Entsorgung



Wohnbauflächen



Mischwald




Hecke oder Gebüsch, undiff.




Sonderbauflächen



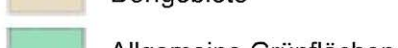
Fließgewässer



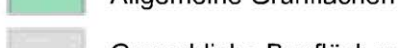
Gemeinbedarfsflächen



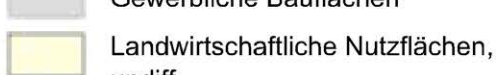
Dorfgebiete




Allgemeine Grünflächen



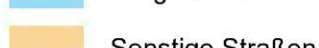
Gewerbliche Bauflächen



Landwirtschaftliche Nutzflächen, undiff.



Stillgewässer



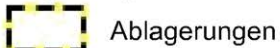
Sonstige Straßen

Stromleitungen



Stromleitung

Ablagerungen



Ablagerungen

Abgrabungen



Abgrabungen

Anbauverbotszone



Anbauverbotszone

Radweg



Dollnstein-Wellheim



Amper-Altmühl

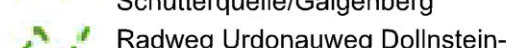
Urdonau Geoweg



Geoweg Urdonautal - Wanderroute



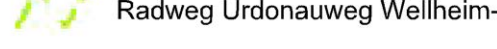
Radweg Abstecher
Schutterquelle/Galgenberg



Radweg Urdonauweg Dollnstein-
Konstein



Radweg Urdonauweg Wellheim-
Schuttertor



Radweg Urdonauweg Wellheim

Wallfahrerweg



Wallfahrerweg Eichstätt - Wellheim



Wallfahrerweg Wellheim - Monheim

Drei Täler Weg



Wellheim - Nassenfels



Dollnstein - Wellheim



Wellheim - Rennertshofen

Geltungsbereich



Geltungsbereich

Überschwemmungsgebiet



Überschwemmungsgebiet

Wasserschutzgebiet



Zone III

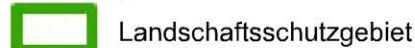


Zone I



Zone II

LSG (LfU)



Landschaftsschutzgebiet

FFH-Gebiete (LfU)



FFH-Gebiete

Vogelschutzgebiete



Vogelschutzgebiete

Naturpark



Naturpark

Biotope (LfU)



Biotopflächen

Naturdenkmäler



Naturdenkmäler



Naturdenkmäler